



**2020\_08\_HC**\_adam lukačovič  
participácia a verejný priestor



ul. **Hlohová / Fraštica**

ul. **Za poštou / Vinohradská**

vnútroblok **Sihot**

**01 /** participácia **ul. Hlohová / Fraštácka**

ul. **Hlohová / Fraštácka**



## **/ proces**

- 1/ výber verejného priestoru
- 2/ analýza existujúcich dát
- 3/ verejné stretnutie
- 4/ dotazníkový prieskum
- 5/ spracovanie vstupov
- 6/ prerokovanie s odbormi MsÚ
- 7/ zaradnie do rozpočtu mesta
- 8/ realizácia



verejné stretnutie



**realizácia**












**02 / participácia ul. Za poštou / Vinohradská**

**ul. Za poštou / Vinohradská**



## **/ proces**

- 1/ výber verejného priestoru
- 2/ analýza existujúcich dát
- 3/ verejné stretnutie
- 4/ dotazníkový prieskum
- 5/ spracovanie vstupov
- 6/ prerokovanie s odbormi MsÚ
- 7/ zaradnie do rozpočtu mesta
- 8/ realizácia



verejné stretnutie



FOTOGRAFIE  
 OSVETLENIE  
 SEDENIÉ  
 PIZNÍKOVÉ PLOCHY  
 ČIŠTIČKA  
 DEŠŤOVÝ KANAL  
 DĚTSKÉ HRANÍŠTĚ  
 IHRISKÁ  
 KNIHOHARNA  
 HLUK  
 OSVETLENIE  
 SEDENIÉ  
 PIZNÍKOVÉ PLOCHY  
 ČIŠTIČKA  
 DEŠŤOVÝ KANAL  
 DĚTSKÉ HRANÍŠTĚ  
 IHRISKÁ  
 KNIHOHARNA

V  
 S  
 N  
 atelia,  
 a verejné  
 upravy  
 obloku medzi ulicami  
 tou a Vinohradská





**realizácia**





**3 /** participácia **vnútroblok** **sihoť**

An architectural site plan of a town, showing a river flowing through it. The plan includes building footprints, streets, and green spaces. A specific area is highlighted with a blue dashed circle. The text 'vnútroblok Sihot' is placed near this highlighted area.

vnútroblok **Sihot**



## **/ proces**

- 1/ výber verejného priestoru
- 2/ analýza existujúcich dát
- 3/ verejné stretnutie
- 4/ dotazníkový prieskum
- 5/ spracovanie vstupov
- 6/ vypracovanie štúdie
- 7/ verejné prerokovanie
- 8/ zapracovanie pripomienok
- 9/ projektová dokumentácia
- 10/ realizácia


**verejné stretnutie**







# dotazníkový prieskum



## Dotazníkový prieskum

### Úprava verejných priestorov na sídlisku Sihoť

Mile, Hlohovečanky, milí Hlohovečania,  
Mestský úrad v Hlohovci pripravuje úpravu verejných priestorov na sídlisku Sihoť. Práve Vaše názory, postrehy a potreby sú pre nás dôležité. Cieľom je prieskum verejných priestorov na sídlisku Sihoť. Jeho výsledky nám pomôžu pri úprave verejných priestorov na základe požiadaviek Vašej lokality.

Online verzia dotazníka bude prístupná od 4. do 17. septembra 2017, odkiaľ ju nájdete na konci dotazníka.  
Tlačенá verzia dotazníka bude distribuovaná priamo do domácností v riešenej lokalite v pondelok 4. septembra. Vyplnený dotazník môžete odovzdať do 16. septembra vo vstupe do Jednoty v pracovných dňoch od 6.00 do 19.00 a v sobotu od 6.00 do 13.00 hod.  
Ďakujeme za Vašu spätnú väzbu!

### Základné údaje o respondentovi

Vaša adresa  
(ulica a číslo domu, napr. Sihoťská 9):  
Sihoťská 15

Pohlavie:  
 Žena  
 Muž

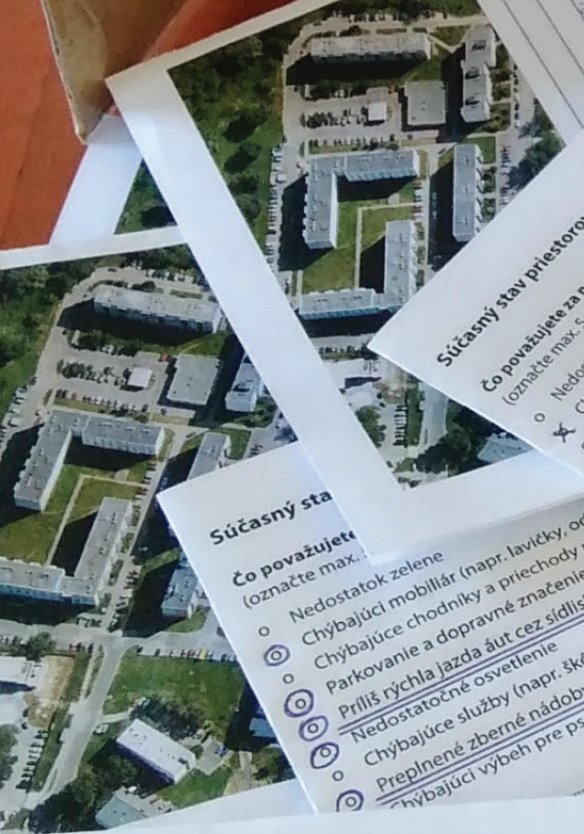

### Súčasný stav priestorov

Čo považujete za najväčší problém verejných priestorov na sídlisku? (označte max. 5 možností)

### Súčasný stav

Čo považujete za najväčší problém verejných priestorov na sídlisku? (označte max. 5 možností)

- Nedostatok zelene
- Chýbajúci mobiliár (napr. lavičky, odpadkové koše, piknikové stoly a iné)
- Chýbajúce chodníky a priechody pre chodcov
- Parkovanie a dopravné značenie
- Príliš rýchla jazda áut cez sídlisko / chýbajúce svetelné dopravné značenie
- Nedostatočné osvetlenie
- Chýbajúce služby (napr. škôlka, pošta, komunitné centrum a iné)
- Preplnené zberné nádoby
- Chýbajúci výbeh pre psov
- Chýbajúci výbeh pre psov
- Príliš rýchla jazda
- Chýbajúce chodníky a priechody pre chodcov
- Nedostatok zelene
- Chýbajúci mobiliár (napr. lavičky, odpadkové koše, piknikové stoly a iné)
- Parkovanie a dopravné značenie
- Príliš rýchla jazda áut cez sídlisko / chýbajúce svetelné dopravné značenie
- Nedostatočné osvetlenie
- Chýbajúce služby (napr. škôlka, pošta, komunitné centrum a iné)
- Preplnené zberné nádoby
- Chýbajúci výbeh pre psov



An architectural rendering of a school campus. The scene is viewed from an elevated perspective. It features several long, white, multi-story buildings with grey window frames. A central courtyard contains a playground with colorful equipment (blue, red, yellow) on a grey gravel surface, surrounded by green grass and trees. A paved walkway winds through the courtyard. In the lower portion of the image, there is a parking lot with five white cars parked on a green-paved surface. The overall design is modern and functional.

**vypracovanie štúdie**

verejné prerokovanie





**realizácia**



/ čo bola najväčšia **výzva**

/ v rovine procesov, koordinácie, politiky a času je to  
**kvalita participácie**  
v rámci dostupných možností

**HLO  
HO  
VEC**

